

RIDE CYCLE STORE CUP 4/2023:

SORA-STRAVA 3.–31.7.

Nettisivu: <https://www.jyps.fi/sorastrava>

Joukkue Stravassa: <https://www.strava.com/clubs/1139544>

Ilmoittautumislomake: <https://forms.gle/y8GNHT5o62R3imEg8>



Erikoiskokeet kartalla. Karttapohja: Google Maps.

Huomioitavaa

1. Erikoiskokeet on sijoitettu kohtuullisen vähäliikenteisille valtion sorateille. Tapahtumalle on varmistettu tienpitäjä ELY-keskuksen hyväksyntä.
2. Segmenttejä ei ole merkitty maastoon. Erikoiskokeet seuraavat aina ko. soratietä, joten esimerkiksi kääntymisiä risteyksissä ei ole.
3. Erikoiskokeita ei ole suljettu muilta kulkijoilta. Aja [liikennesääntöjen](#) mukaisesti ja muu liikenne huomioiden. Tarvittaessa hidasta tai pysäytä ja koeta segmenttiä myöhemmin uudestaan.
4. Osallistujat ajavat omalla vastuullaan. Aja ennemmin turvallisesti kuin kalustoa tai itseäsi rikkoen. Tutustu erikoiskokeisiin ennen vauhdikasta ajamista!
5. Tapahtumaan voi osallistua gravel-, cyclocross-, maasto- tai muulla soveltuvalla pyörällä. Sähköpyörille on omat sarjat. Sähköpyörä saa kulkea avustuksella enintään 25 km/t.
6. Kypärän käyttäminen on tapahtumassa pakollista. Suosittelemme ajolasien ja pitkäormisten käsineiden käyttämistä.
7. Suosittelemme turvallisuussyistä erikoiskokeiden ajamista pienillä porukoilla.
8. Erikoiskokeita saa tapahtuma-aikana ajaa niin monta kertaa kuin haluaa ja missä järjestyksessä tahansa.
9. Osallistujan tuloksiin lasketaan kultakin segmentiltä tapahtuma-aikana 3.–31.7. ajettu paras aika.
10. Sähköpyörällä segmentit pitää ajaa Stravassa muodossa ”E-bike ride”. Segmentit ovat muuten samat, mutta niiden nimessä on ebike.
11. EK-ajat tarkastetaan tapahtuma-aikana muutaman kerran, käyttäen Stravan Leaderboard-toimintoa. Esityksiä rekisteröityjä paremmista ajoista otetaan vastaan todisteiden kera osoitteessa antti.falck (ät) anttifalck.fi.
12. Joskus EK-aika Stravassa jää kirjautumatta. Tälle järjestäjä ei pysty tekemään mitään, joten ei auta kuin ajaa uudestaan tai yrittää selvittää asiaa Stravan kanssa. Stravassa on myös segment match -toiminto, jonka kautta segmentin voi koettaa yhdistää ajoonsa.
13. Mikäli havaitset sinulle kirjautuneen selkeästi liian hyvän ajan, johtuen vaikkapa GPS-virheestä, sen poistaminen on korrektaa muita kohtaan.
14. Aja myös erikoiskokeiden väliset siirtymät fiksusti ja liikennesääntöjen mukaisesti.

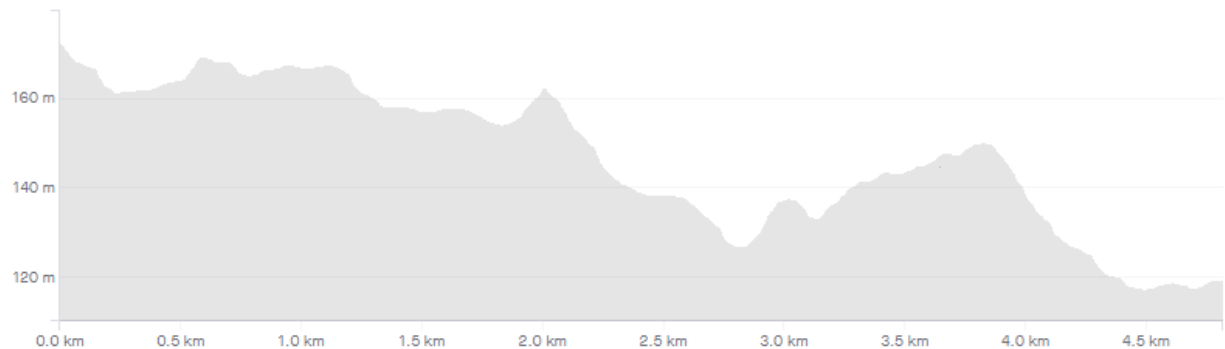
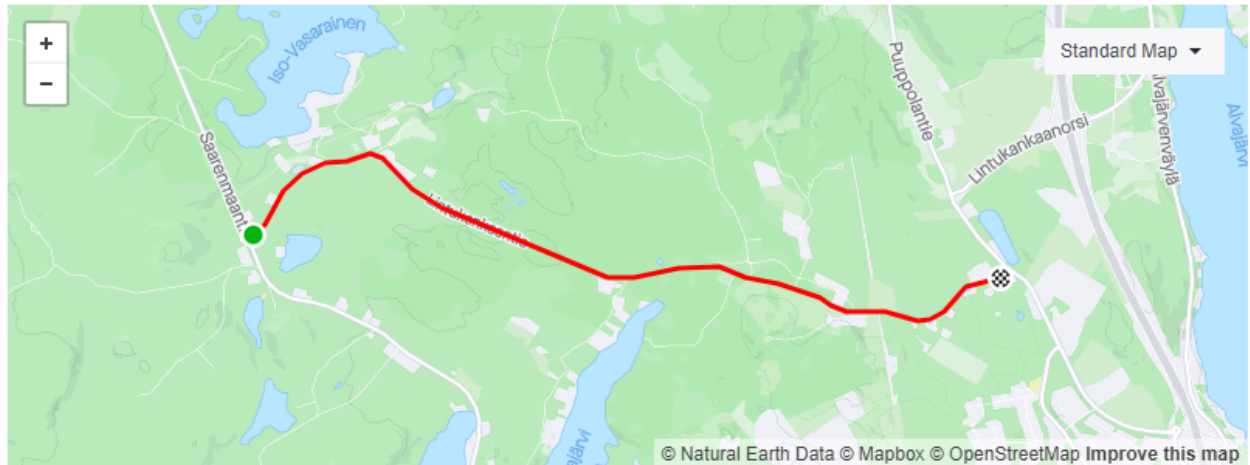
EK1

Kaikki sarjat

★ Lintukankaantie, länsi

Ride Segment Jyväskylä, Finland

Distance	Elevation Gain	Avg Grade	Lowest Elev	Highest Elev	Elev Difference	229 Attempts By 90 People
4.81km	49m	-1.1%	117m	173m	56m	



EK sijoittuu Jyväskylän Lintukankaantielle.

Segmentti Stravassa: <https://www.strava.com/segments/34419834>

Sähkösegmentti: <https://www.strava.com/segments/34794854>

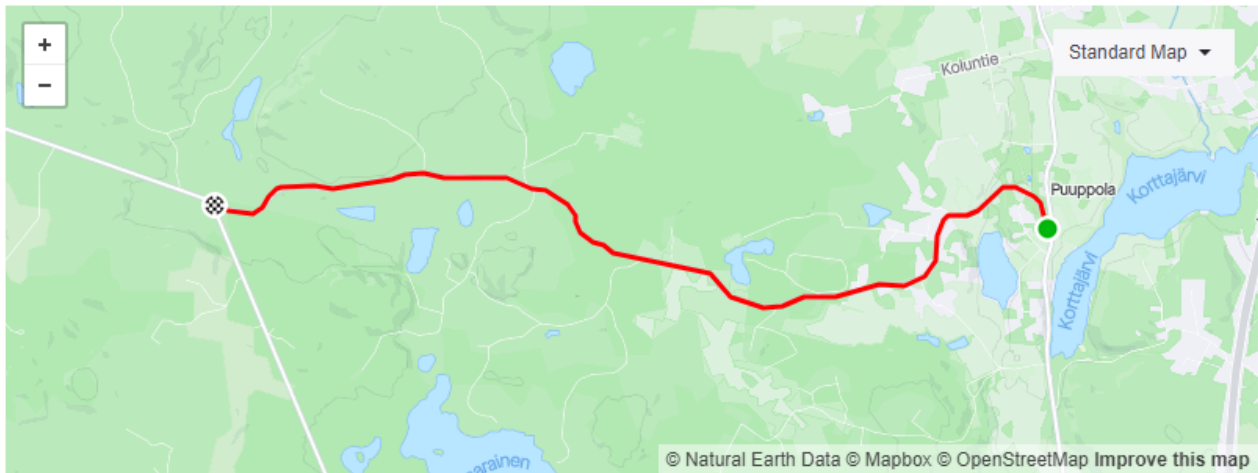
EK2

Kaikki sarjat

★ Kennäntie

Ride Segment Jyväskylä, Finland, Central Finland, Finland

Distance	Elevation Gain	Avg Grade	Lowest Elev	Highest Elev	Elev Difference	260 Attempts By 83 People
5.54km	97m	0.7%	-15m	33m	48m	



EK sijoittuu Jyväskylän Kennäntielle.

Segmentti Stravassa: <https://www.strava.com/segments/5221886>

Sähkösegmentti: <https://www.strava.com/segments/34790840>

EK3

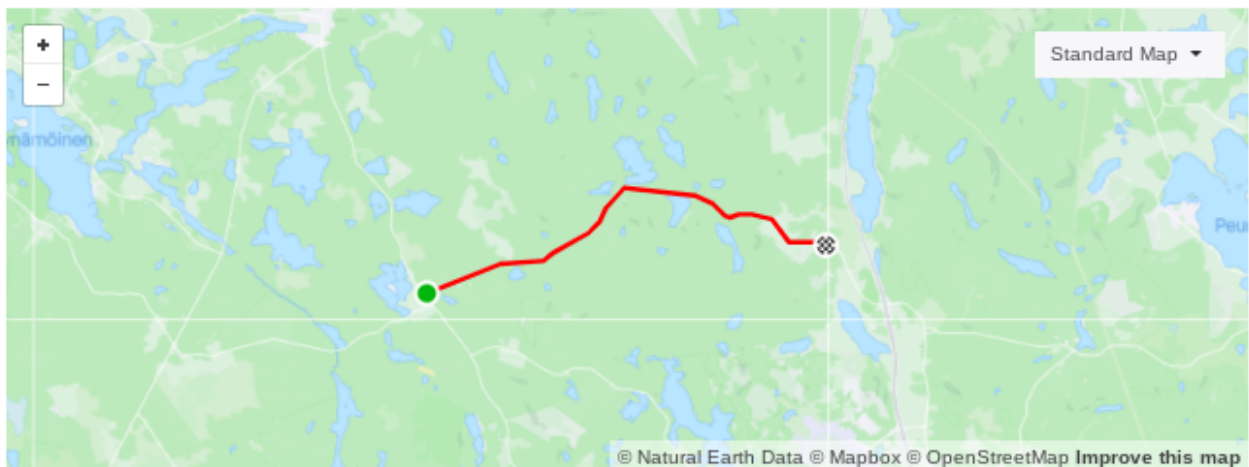
N/M18, N/M kunto, N/M kilpa, N/M40, N/M50, N/M60, N/M sähkö

☆ Jokihaara-Vehniä Gravel

Ride Segment Uurainen, Finland

Distance	Elevation Gain	Avg Grade	Lowest Elev	Highest Elev	Elev Difference
10.38km	105m	-0.3%	154m	206m	52m

58 Attempts By 38 People



EK sijoittuu Uuraisten Vehniäntielle ja Laukaan Jokihaarantielle.

Segmentti Stravassa: <https://www.strava.com/segments/34737808>

Sähkösegmentti: <https://www.strava.com/segments/34737846>

EK4

N/M18, N/M kunto, N/M kilpa, N/M40, N/M50, N/M60, N/M sähkö

★ Asontie - south, fixed

Ride Segment Finland

Distance	Elevation Gain	Avg Grade	Lowest Elev	Highest Elev	Elev Difference
5.02km	50m	-0.8%	142m	189m	47m

174 Attempts By 87 People



Reitti sijoittuu Laukaan Asontielle.

Segmentti Stravassa: <https://www.strava.com/segments/21358195>

Sähkösegmentti: <https://www.strava.com/segments/34790586>

EK5

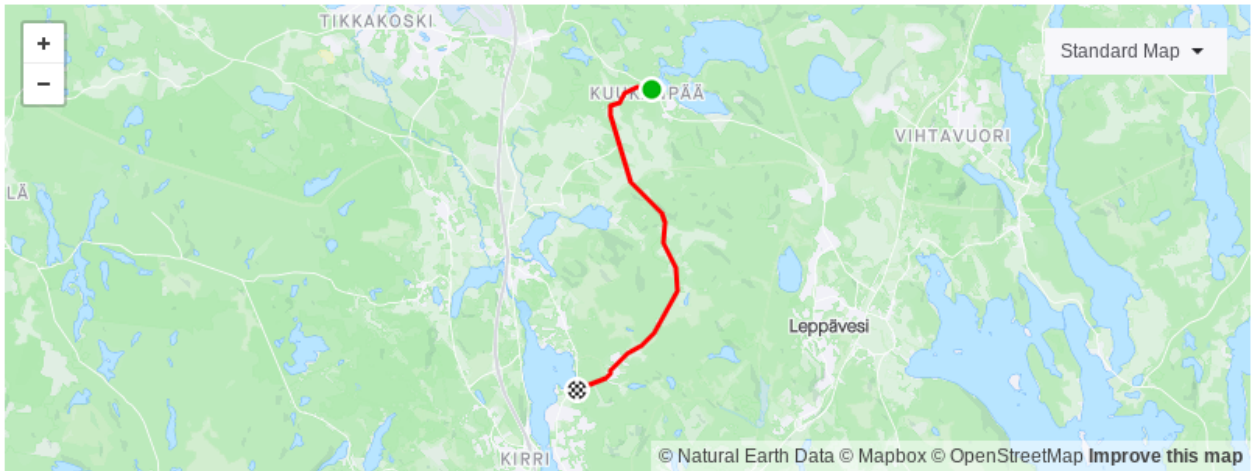
N/M14, N/M16, N/M18, N/M kunto, N/M kilpa, N/M40, N/M50, N/M60,
N/M70, N/M sähkö

★ Hiekkapohjantie S

Ride Segment Finland

Distance	Elevation Gain	Avg Grade	Lowest Elev	Highest Elev	Elev Difference
9.00km	95m	-0.4%	92m	135m	43m

226 Attempts By 99 People



Reitti sijoittuu Jyväskylän Hiekkapohjantielle (Laukaan puolella on eri Hiekkapohjantie).

Segmentti Stravassa: <https://www.strava.com/segments/10409087>

Sähkösegmentti: <https://www.strava.com/segments/34738063>

Mahdollisia eri sarjojen lenkkejä siirtymien kanssa

N/M10–12, N/M80, siirtymineen 17 km:

<https://goo.gl/maps/n4uCEeYPUknN7enGA>

N/M14–16, N/M70, siirtymineen 50 km:

<https://goo.gl/maps/QRVkQoJiAW6Vr24aA>

Muut sarjat, siirtymineen 82 km:

<https://goo.gl/maps/xxncmAM6x9Ayg8iH7>